











Oslo universitetssykehus

Aker
 Trondheimsveien 235, 0586 Oslo
 GPS (hovedrepsjon bygg 11) : 59.9389, 10.7957

-  Informasjonskart
-  Hovedrepsjon / Informasjon, bygg 11
-  Legevakt Aker, bygg 10
-  Vestibyle bygg 2
-  Vestibyle bygg 6
-  Buss
-  Parkering, se skilt
-  Parkering sykler